







-  ポイント
-  遊漁区域
-  道路
-  近鉄

至 津・御杖方面

至 奈良

至 伊賀市 (名阪上野インター)

至 津

県境

県境

青蓮寺レークホテル

プロショップ
かつき

森本おとり店

遠い屋
おとり店

名張川漁業
協同組合

いえの家野

家野橋

①クラプチ

こもろ 藤生

②ヤブウラ

③ヤナゼ

④三谷尻

⑤サンマイ

⑥ビク

⑦クヌギ

⑧イデジリ

⑨北出浦

⑩ドンガメ

⑪南の瀬

⑫新可合流

⑬クマイワ

あさひまち 朝日町

イオン 名張店

名張大橋

黒田橋

新可橋

黒田大橋

新可合流

新可橋

黒田橋

新可橋

黒田橋

新可橋

黒田橋

新可橋

黒田橋

新可橋

黒田橋

くらが 黒田

新可合流

黒田橋

新可橋

黒田大橋

新可合流

黒田橋

新可橋

黒田橋

新可橋

黒田橋

新可橋

黒田橋

新可橋

黒田橋

新可橋

黒田橋

げちば 梶島

坂之下橋

いで 井手

高橋

天川 2号橋

阿漕水橋

かたか 鹿藿

赤目口橋

赤目川橋

高橋

天川 2号橋

阿漕水橋

かたか 鹿藿

赤目口橋

赤目川橋

高橋

天川 2号橋

かたか 鹿藿

阿漕水橋

赤目川橋

高橋

天川 2号橋

阿漕水橋

かたか 鹿藿

赤目口橋

赤目川橋

高橋

天川 2号橋

阿漕水橋

かたか 鹿藿

赤目口橋

赤目川橋

高橋

天川 2号橋

くらが 黒田

新可合流

黒田橋

新可橋

黒田大橋

新可合流

黒田橋

新可橋

黒田橋

新可橋

黒田橋

新可橋

黒田橋

新可橋

黒田橋

新可橋

黒田橋

くらが 黒田

新可合流

黒田橋

新可橋

黒田大橋

新可合流

黒田橋

新可橋

黒田橋

新可橋

黒田橋

新可橋

黒田橋

新可橋

黒田橋

新可橋

黒田橋